


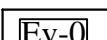
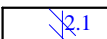


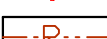



JELMAGYARÁZAT

-  belterület határa (meglévő - tervezett)
-  szabályozási vonal
-  övezet határa
-  övezeti jel
-  védőtávolság határa
-  helyi védettségre javasolt természeti terület határa
-  megszüntető jel
-  nyilvántartott régészeti lelőhelyek
-  helyi védelemre javasolt tájérték (pince, kút, stb.)

Vt Településközponti vegyes terület

Üh Hétvégiházas üdülő terület

Üü Üdülőházas üdülő terület

Zkp Zöldterület, közpark

Má általános mezőgazdasági terület

Mk kertés mezőgazdasági terület

Ev elsődlegesen védelmi célú erdő



Ks különleges terület - sport

KÖu - közlekedési terület

JAVÍTOTT TERV KIVÁGAT

Módosítással érintett terület

Készült az állami alapadatok felhasználásával.

Megbízó: Balatonkenese Város Önkormányzata	J-SZT M=1:5000 2021. június 04.
Munka megnevezése: Balatonkenese településrendezési terve	
Munkarész: JAVÍTOTT SZABÁLYOZÁSI TERVLAP KIVÁGAT 314/2012.(XI.8.) Korm. r. szerinti véleményezési szakaszra	
Felelős tervező: <div style="display: flex; justify-content: space-between;"> <div style="text-align: center;"> Németh Ferenc <small>okl. építésmérnök</small> </div> <div style="text-align: center;"> <small>TT-1 19-0221</small> településrendezési vezető tervező </div> </div>	
Munkatárs: <div style="display: flex; justify-content: space-between;"> <div style="text-align: center;"> Németh Kristóf Ferenc <small>okl. tájépítész mérnök</small> <small>természetvédelmi mérnök</small> </div> <div style="text-align: center;">  </div> </div>	