







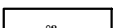


JELMAGYARÁZAT

-  belterület határa (meglévő - tervezett)
-  szabályozási vonal
-  övezet határa
-  övezeti jel
-  védőtávolság határa
-  helyi védettségre javasolt természeti terület határa
-  megszüntető jel
-  nyilvántartott régészeti lelőhelyek
-  helyi védelemre javasolt tájérték (pince, kút, stb.)

Má általános mezőgazdasági terület

Mk kertés mezőgazdasági terület

Ev elsődlegesen védelmi célú erdő


Ksp különleges terület - sport

KÖu - közlekedési terület

JAVÍTOTT TERV KIVÁGAT

Módosítással érintett terület

Készült az állami alapadatok felhasználásával.

Megbízó:	Balatonkenese Város Önkormányzata	J-mÖT M=1:8000 2021. június 04.
Munka megnevezése:	Balatonkenese településrendezési terve	
Munkarész:	JAVÍTOTT KÜLTERÜLETI SZABÁLYOZÁSI TERVLAP KIVÁGAT 314/2012.(XI.8.) Korm. r. szerinti véleményezési szakaszra	
Felelős tervező:	Németh Ferenc okl. építészmérnök TT-1 19-0221 településrendezési vezető tervező	
Munkatárs:	Németh Kristóf okl. tájépítész mérnök természetvédelmi mérnök	